





S-JTSK

Výškový systém B.p.v.

PROJEKTANT: Ing. Michal Švarc 	VYPRACOVAL: Ing. Michal Švarc 	KONTROLOVAL: Ing. František Haburaj, Ph.D. 	ZPRACOVATEL: 	
INVESTOR: Obec Mikulovice, Valčíkova 52, Mikulovice, 530 02 Pardubice			ČÍSLO ZAKÁZKY:	FORMÁTY:
KRAJ / OBEC: Pardubický kraj / Mikulovice				
STAVBA: CHODNÍK PRO CHODCE, MIKULOVICE – ULICE VÁLČÍKOVA A DEVOTYHO STAVEBNÍ OBJEKT:			DATUM: 06.2024	PARÉ:
			STUPEŇ: PDPS	
			MĚŘÍTKO:	
NÁZEV PŘÍLOHY: PRŮVODNÍ ZPRÁVA			ČÁST: A	PŘÍL. Č.:
DOKUMENTACI LZE UŽÍVAT POUZE VE SMYSLU PŘÍSLUŠNÉ SMLOUVY O DÍLO. VÝKRES, ČI JEHO ČÁST, MŮŽE BÝT KOPÍROVÁN, NEBO JINÝM ZPŮSOBEM ROZŠÍŘOVÁN, POUZE PO PŘEDCHOZÍM SOUHLASU ZPRACOVATELE.				

OBSAH

1.	IDENTIFIKAČNÍ ÚDAJE	- 3 -
1.1.	Údaje o stavbě	- 3 -
1.2.	Údaje o stavebníkovi	- 3 -
1.3.	Údaje o zpracovateli dokumentace	- 3 -
1.4.	Údaje o budoucích vlastnících a správcích	- 4 -
2.	ČLENĚNÍ STAVBY NA OBJEKTY A TECHNICKÁ A TECHNOLOGICKÁ ZAŘÍZENÍ	- 4 -
3.	SEZNAM VSTUPNÍCH PODKLADŮ	- 4 -

1. IDENTIFIKAČNÍ ÚDAJE

1.1. Údaje o stavbě

Název stavby:	"Chodník pro chodce, Mikulovice – ulice Válčíkova a Devotyho"
Místo stavby:	Obec Mikulovice Okres Pardubice Pardubický kraj
Katastrální území:	Mikulovice u Pardubic
Datum provedení projektu:	06. 2024
Druh stavby:	Rekonstrukce a nová stavba
Stupeň dokumentace:	PDPS

1.2. Údaje o stavebníkovi

Obec Mikulovice
Valčíkova 52
Mikulovice
530 02 Pardubice

IČ: 00273961
DIČ:

1.3. Údaje o zpracovateli dokumentace

SO101:
DSP a.s.
Kostěnice 111
530 02 Pardubice

IČ: 27555917
DIČ: CZ27555917

Zodpovědný projektant:

Ing. František Haburaj, Ph.D. (Autorizovaný inženýr pro dopravní stavby ČKAIT 0701216)

SO401:
Ing. Petr Koza
Masarykovo nám. 1544
530 02 Pardubice

IČ: 652 34 057

Zodpovědný projektant:

Ing. Jiří Srb (Autorizovaný inženýr pro technologická zař. staveb ČKAIT 0701107)

1.4. Údaje o budoucích vlastnících a správcích

Obec Mikulovice

Valčíkova 52

Mikulovice

530 02 Pardubice

IČ: 00273961

DIČ:

2. ČLENĚNÍ STAVBY NA OBJEKTY A TECHNICKÁ A TECHNOLOGICKÁ ZAŘÍZENÍ

Stavba je členěna na následující stavební objekty:

- 100 Objekty pozemních komunikací
 - SO 101 Chodník
- 400 Objekty elektro a sdělovací objekty
 - SO 401 Osvětlení přechodu

3. SEZNAM VSTUPNÍCH PODKLADŮ

Za účelem zpracování projektové dokumentace byly získány podklady:

- a) Požadavky investora a zadavatele stavby.
- b) Prohlídka zájmového úseku, fotodokumentace (10/2021).
- c) Geodetické zaměření stávajícího stavu (výškopis, polohopis), digitální katastrální mapa.
- d) Společné povolení č. j. MmP 61227/2024 ze dne 30.4.2024.
- e) Vyjádření o existenci sítí TI:
 - CETIN, a.s.
 - ČEZ Distribuce, a.s.
 - ČEZ ICT + Telco Pro Services, a.s.
 - GasNet, s.r.o.
 - Krajské ředitelství policie Pardubického kraje – OIKT
 - Ministerstvo obrany
 - Obec Mikulovice
 - T-Mobile a.s.
 - Vodafone a.s.
 - VaK Pardubice a.s.
 - Edera Group a.s.

Kostěnice, červen 2024

Ing. Michal Švarc